



**COMUNE DI CODOGNE'**  
Provincia di Treviso

**P.I.**

Elaborato



Scala



Data

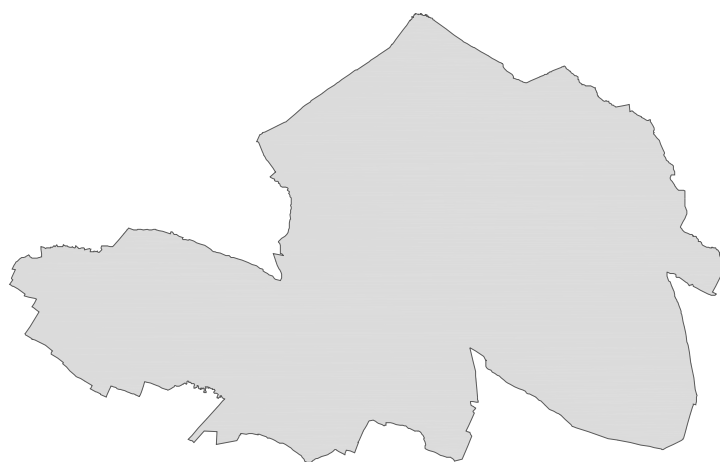
**Dicembre  
2013**

## ASSEVERAZIONE IDRAULICA

ADOTTATO il  
APPROVATO il

IL SEGRETARIO  
IL SINDACO

PROGETTISTI  
Arch. Dino De Zan  
Dott. Pian. Patrizio Baseotto



SINDACO  
Avv. Roberto Bet

SEGRETARIO COMUNALE  
Dott. Ennio Callegari

REGIONE VENETO

PROVINCIA DI TREVISO

COMUNE DI CODOGNE'

OGGETTO: Primo Piano degli Interventi

**ASSEVERAZIONE IDRAULICA**

Il sottoscritto, arch. **Dino De Zan**, legale rappresentante della società di ingegneria d-recta srl avente sede in San Fior (TV) via Ferrovia n.28 iscritto all'Ordine degli Architetti Pianificatori Paesaggisti Conservatori della Provincia di Treviso al n. 787, in qualità di tecnico estensione del Primo Piano degli Interventi del Comune di Codognè, sotto la propria personale responsabilità

**DICHIARA**

che il Primo Piano degli Interventi del comune di Codognè viene redatto recependo le indicazioni del Piano di Assetto del Territorio e le previsioni del Piano Regolatore Generale vigente (conformi al Piano di Assetto del Territorio approvato), senza prevedere nuove zone di espansione.

**ASSEVERA**

che quanto si intende attuare relativamente all'intervento di cui all'oggetto, non comporta alcuna alterazione del regime idraulico, dal momento che nessuna nuova previsione di espansione insediativa o intervento antropico è stata prevista e quindi non verranno aumentate le superfici impermeabili già previste dal Piano Regolatore Generale vigente.

San Fior, lì 28.11.2013

**IL TECNICO**

architetto Dino De Zan  
Ordine degli Architetti Pianificatori Paesaggisti Conservatori  
della provincia di Treviso n. 787