




COMUNE DI CODOGNE'
Provincia di Treviso

P.A.T.

Elaborato



Scala



Relazione Quadro Conoscitivo

ADOTTATO il

IL SEGRETARIO

APPROVATO il

IL SINDACO

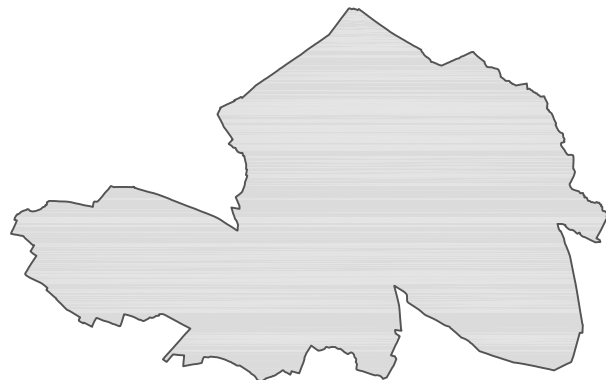
COORDINATORE
Franco Pessotto

PROGETTISTI
Arch. Dino De Zan
Arch. Marco Pagani

COLLABORATORI
Patrizio Baseotto
Marco Carretta

SISTEMA AMBIENTALE E VAS
Dott. Agr. Maurizio Leoni

REGIONE VENETO
direzione urbanistica



SINDACO
Dott.ssa Lorena Andretta

SEGRETARIO COMUNALE
Dott. Alberto Palumbo

Relazione QC Banche Dati

Oggetto: Il presente documento descrive e accompagna la consegna del DVD per la PAT del Comune di Codognè

1. CONTENUTI DEL CD-Rom

Sono presenti nel DVD consegnato le matrici :

- della lettera a- Cartografia di Base contenente i files shape della CTR aggiornati secondo le specifiche della L.R. 11/04 con soluzione A completa (L.R. 11'4 art. 50 lettera a comma 7,6).
- \PAT_CODOGNÈ\Cartografia\01_InfoTerritBase\0101_CartografiaBase
-
- I limiti amministrativi aggiornati in accordo con i comuni limitrofi
\PAT_CODOGNÈ\QuadroConoscitivo\01_InfTerrBase\0104_LimitiAmministrativi\0104015_Comuni
-
- Le tavole della lettera c-QuadroConoscitivo (elencate in SintesiTemi) tra cui:
 - In
 - \PAT_CODOGNÈ\QuadroConoscitivo\05_SuoloSottosuolo le strutture in shape per la Litologia,Idrogeologia e Geomorfologia.
 - In
 - \PAT_CODOGNÈ\QuadroConoscitivo\05_SuoloSottosuolo\0506_UsoDelSuolo la copertura di suolo agricolo (non è presente c050601 UsoSuolo che è di competenza Regionale)
 - in
 - \PAT_CODOGNÈ\QuadroConoscitivo\11_PianificazioneVincoli\1104_PianifUrbVigente le zone, i percorsi, le attività improprie e le modalità attuative (e di progetto) del PRG Vigente
 - in
 - \PAT_CODOGNÈ\QuadroConoscitivo\06_Biodiversita\0601_SpecieFloraFauna a le Specie Flora Fauna
 - In
 - \PAT_CODOGNÈ\QuadroConoscitivo\10_EconomiaSocieta\1016_Agricoltura la Superficie Agricola Utilizzata
- La cartella “relazione elaborati” contiene documentazione esplicativa del materiale presente nelle singole sottocartelle, e le documentazioni in formato “PDF” così come segue:
 - 02_NormeTecniche-e RelazioneProgettuali del PAT
 - 06_ValutazioneComplIdraulica
 - 03_StudioGeologico
 - 04_StudioAgronomico
 - 05_Vas

Il dettaglio del contenuto delle matrici delle lettere “A,B e C” è descritto nel file “\patCodognè\RelazioniElaborati\SintesiTemi.xls”

2. PERIODO TEMPORALE IN CUI SI È SVOLTO IL LAVORO

Il lavoro di realizzazione del presente materiale va da Gennaio 2008 ad Aprile 2009 suddiviso nelle seguenti fasi operative.

- Aggiornamento dalla Carta Tecnica Regionale (lettera A)
- PAT e sua Informatizzazione (lettera B e C)

3. AGGIORNAMENTO DELLA CTRN

Soluzione Adottata

Il metodo adottato per l' aggiornamento speditivo della CTR è secondo le indicazioni della soluzione A "completa" della lettera a – Banche dati e Cartografia.

Sono quindi stati valorizzati i campi di DATA_CRE, DATA_MOD, TIPO_MOD e ORIGINE per realizzare su questi strati informativi la profondità storica delle informazioni.

Strumenti Utilizzati

Gli strati informativi sono stati trasferiti in GeoData Warehouse GeoMedia 6.1 (MDB) vestiti e organizzati in progetti con i quali sono stati prodotti gli elaborati allegati in PDF..

Fonti Dati

L' individuazione delle modifiche alla CTR è stato svolto sulla base delle seguenti fonti dati:

- Modifiche individuate da ortofoto 2004 della Regione Veneto. Dove sono presenti le maggiori nuove infrastrutture (circonvallazione)

- Immagini da Google georiferite (2007). Queste sono immagini di porzione di territorio dove recenti modifiche non erano leggibili dalle ortofoto. Le immagini da Google sono state catturate da schermo con alta risoluzione e quindi Georiferite con punti omologhi individuati sulla CTR

Da gennaio 2008.

4. AGGIORNAMENTO CONFINI AMMINISTRATIVI

AGGIORNAMENTO SPEDITIVO DELLA BASE CARTOGRAFICA - CONFINE COMUNALE

La Regione Veneto ha Previsto procedure di "aggiornamento speditivo" della CTRN da parte degli enti locali (Circolare del Presidente della Giunta Regionale n. 29 del 20.09.1994) con azioni coordinate dalla Regione al fine di garantire i contenuti e le caratteristiche della fruibilità dei dati secondo gli standard necessari per lo sviluppo e l'accessibilità dei sistemi informativi territoriali.

Ai sensi della L.R. 11/'04 Art. 50 lettera a) – banche dati e cartografia: specifiche tecniche. i dati della pianificazione del PAT devono essere rappresentati sulla CTRN aggiornata e creati mediante l'uso di applicazioni informatiche di tipo GIS.

Il comma 4.3 prevede che "nel caso di accertamento di un palese errore di tracciato sulla CTRN, ovvero sullo specifico file distribuito dalla Regione, il Comune interessato, d'intesa con il comune confinante, rettifica il confine, con le modalità definite nelle presenti specifiche".

Conseguentemente il Comune di Codognè si è attivato seguendo le indicazioni del comma 7.7 - correzione di errori nei confini comunali.

Gli Uffici Urbanistica di questa amministrazione ha verificato il tracciato del proprio confine comunale della CTRN attualmente disponibile riscontrando 3 distinti punti di contrasto con il comune di San Vendemiano, che sono stati successivamente verificati attraverso puntuali visure catastali accertando l'effettivo errore.

(Allegato 1 – Estratti catastali)

2. SPECIFICHE UTILIZZATE PER LA CREAZIONE DELLE BANCHE DATI DELLE MATRICI DEL QUADRO CONOSCITIVO

Le specifiche utilizzate per la realizzazione delle matrici del quadro conoscitivo sono quelle indicate dalla : "Proposta di modifica alla lettera A e F" del 05/06/2007 ver. 05. della Regione Veneto.

Con successive integrazioni per le lettere relative alle tavole del Geologo e dell' Agronomo.

La descrizione delle classi utilizzate è indicata nel **SintesiTemi.xls**.

4. INTEGRAZIONI DELLA CODIFICA DEI DATI DEL PROGETTO

Per differenti esigenze di : informatizzazione, di descrizione (aggiunta campi), di resa grafica o di disponibilità di dati, sono state apportate delle "integrazioni" alle matrici descritte nella Bozza. Le integrazioni apportate sono elencate di seguito.

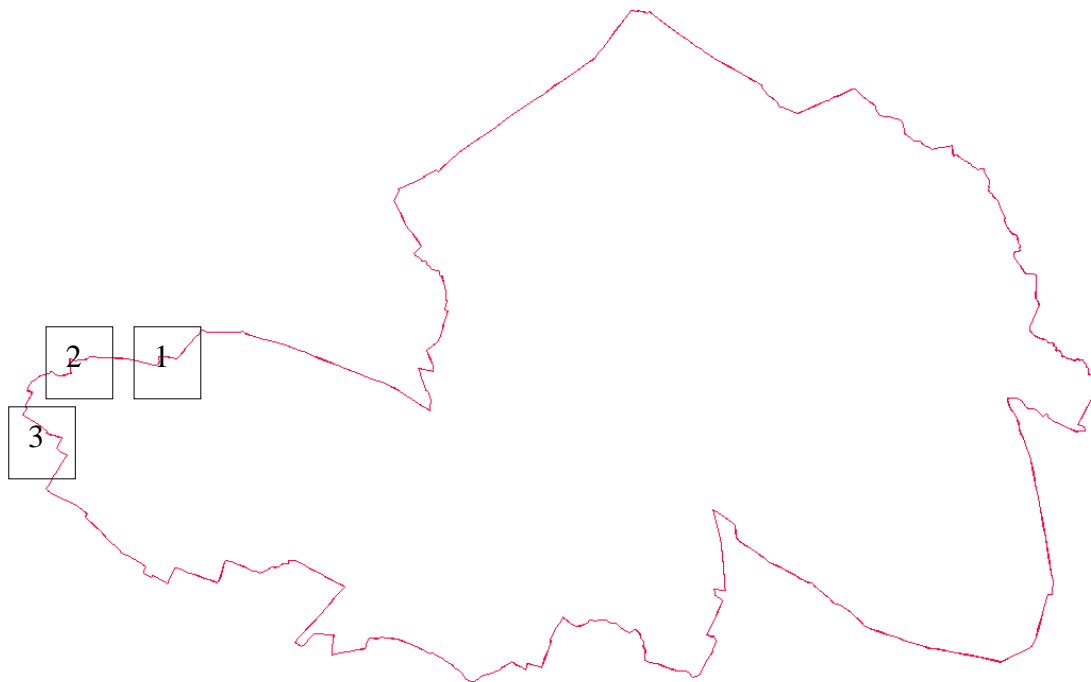
a_Cartografia

Non sono state necessarie integrazioni di codifica per questo lettera.

b_Progetto

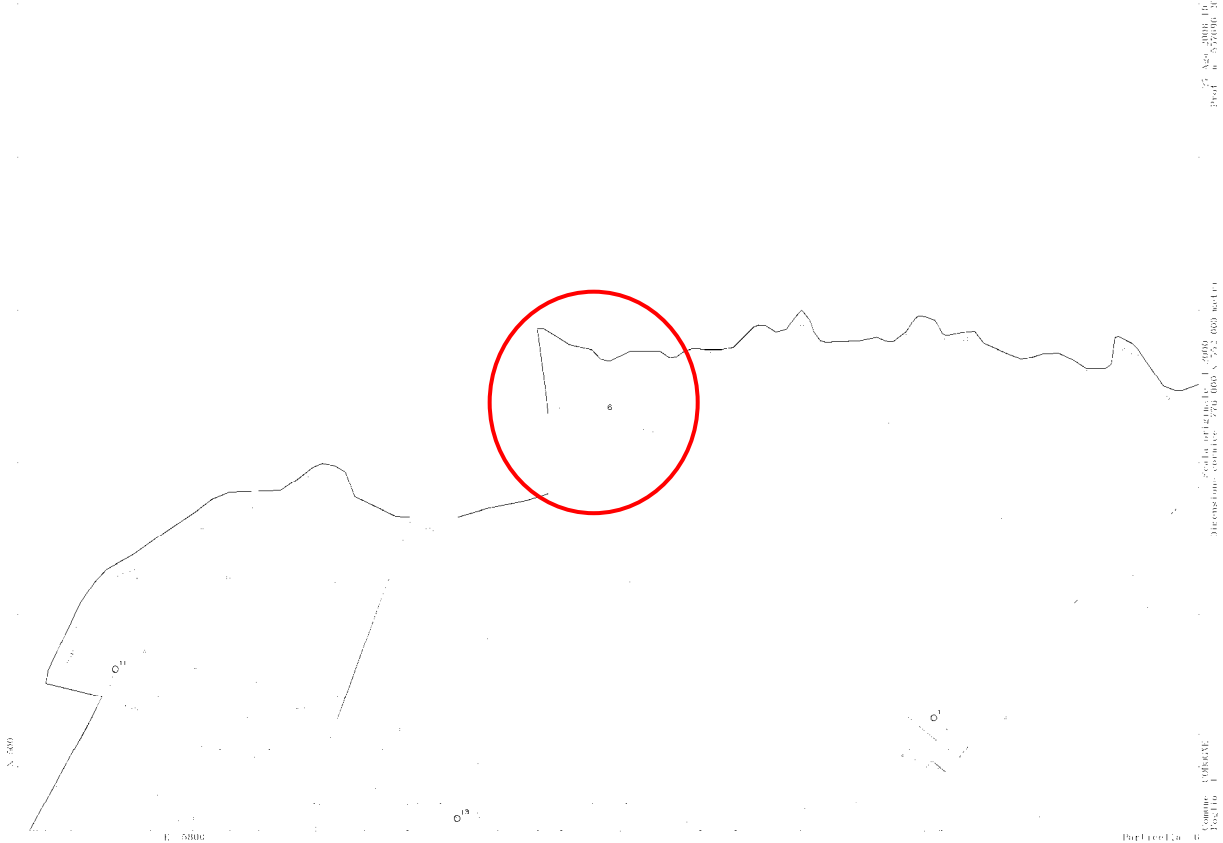
E' stata apportata un modifica al tracciato record degli oggetti puntali che richiedono rotazioni per la loro vestizione. Per questi è stato aggiunto un campo numerico "angolo" valorizzato con la rotazione orario da imprimere ai simboli.

ALLEGATO 1 – Estratti catastali



Ufficio Provinciale di TREVISO - Direttore: DOTT. GIOVANNI SPARTA

Per Visura



25. Apr. 2008 16.45
Prat. n. 52356/2008

Scala originale: 1:2000
Dimensione cartacee: 570.000 x 552.000 metri

Comune: CORDONE
Foglio: 1
Particella: 6

Ufficio Provinciale di TREVISO - Direttore: DOTT. GIOVANNI SPARTA

Per Visura



8.04.2008 16.45
Prat. n. 72356/2008

Scala originale: 1:2000
Dimensione cartacee: 570.000 x 552.000 metri

Comune: CORDONE
Foglio: 1
Particella: 551