


COMUNE DI CODOGNE'


Provincia di Treviso

1° VARIANTE AL PIANO DEGLI INTERVENTI

Elaborato



Scala



Data

Febbraio
2017

ASSEVERAZIONE IDRAULICA

ADOTTATO con
DELIBERAZIONE C.C. N° 26 DEL 25/07/2016

APPROVATO con
DELIBERAZIONE C.C. N° 3 DEL 20/02/2017

PROGETTISTI

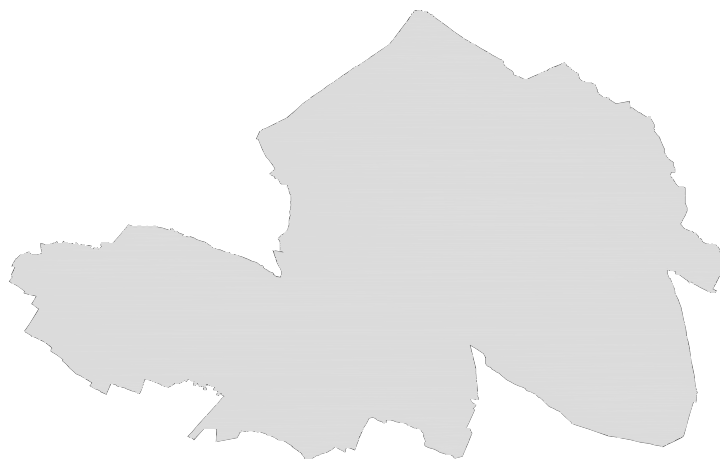
Arch. Dino De Zan

COLLABORATORE

Dott. Pian. Patrizio Baseotto

DIRETTORE TECNICO

Arch. Marco Pagani



SINDACO

Avv. Roberto Bet

SEGRETARIO COMUNALE

Dott. Ennio Callegari

d'recta

urban management

via Ferrovia, 28 - 31020 San Fior - TV -

t. 0438.1710037 f. 0438.1710109

e-mail: info@d-recta.it - www.d-recta.it

CODICE ELABORATO

DR20160025UZR00XF000

REGIONE VENETO

PROVINCIA DI TREVISO

COMUNE DI CODOGNE'

OGGETTO: Prima variante Piano degli Interventi

ASSEVERAZIONE IDRAULICA

Il sottoscritto, arch. **Dino De Zan**, legale rappresentante della società di ingegneria d-recta srl avente sede in San Fior (TV) via Ferrovia n.28 iscritto all'Ordine degli Architetti Pianificatori Paesaggisti Conservatori della Provincia di Treviso al n. 787, in qualità di tecnico estensione della Prima Variante al Piano degli Interventi del Comune di Codognè, sotto la propria personale responsabilità

DICHIARA

che la prima variante al Piano degli Interventi del comune di Codognè recepisce esclusivamente adeguamenti cartografici che non risultano in contrasto con le indicazioni del Piano di Assetto del Territorio e al Piano degli Interventi Generale approvati.

ASSEVERA

che i contenuti della Variante in oggetto non alterano la coerenza dello strumento urbanistico con le condizioni idrauliche del territorio definite dalla studio di compatibilità idraulica del PAT.

San Fior, li 16.05.2016

IL TECNICO

architetto Dino De Zan
Ordine degli Architetti Pianificatori Paesaggisti Conservatori
della provincia di Treviso n. 787