



COMUNE DI CODOGNE'
Provincia di Treviso

P.I.

Elaborato



Scala



Data

**Aprile
2014**

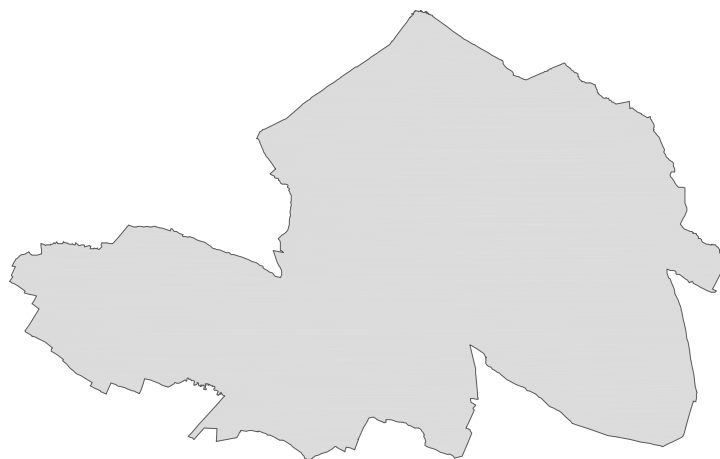
ASSEVERAZIONE SISMICA

ADOTTATO con
DELIBERAZIONE C.C. N° 38 DEL 05/12/2013

APPROVATO con
DELIBERAZIONE C.C. N° 3 DEL 04/04/2014

PROGETTISTI

Arch. Dino De Zan
Dott. Pian. Patrizio Baseotto



SINDACO

Avv. Roberto Bet

SEGRETARIO COMUNALE

Dott. Ennio Callegari

REGIONE VENETO

PROVINCIA DI TREVISO

COMUNE DI CODOGNE'

OGGETTO: Primo Piano degli Interventi

ASSEVERAZIONE SISMICA

Il sottoscritto, arch. **Dino De Zan**, legale rappresentante della società di ingegneria d-recta srl avente sede in San Fior (TV) via Ferrovia n.28 iscritto all'Ordine degli Architetti Pianificatori Paesaggisti Conservatori della Provincia di Treviso al n. 787, in qualità di tecnico estensione del Primo Piano degli Interventi del Comune di Codognè, sotto la propria personale responsabilità

DICHIARA

Che il Primo Piano degli Interventi del comune di Codognè viene redatto recependo le indicazioni del Piano di Assetto del Territorio e le previsioni del Piano Regolatore Generale vigente (conformi al Piano di Assetto del Territorio approvato), senza prevedere nuove zone di espansione.

Che in data 25/03/85 prot. 4946 il Genio civile ha espresso parere favorevole con prescrizioni delle previsioni del Piano Regolatore Generale vigente con le condizioni geomorfologiche dell'intero territorio comunale.

Che Il comune di Codognè è inserito nella graduatoria di merito per l'accesso al fondo statale per interventi di prevenzione del rischio sismico di cui all'Ordinanza del Capo Dipartimento della Protezione Civile presso la Presidenza del Consiglio dei Ministri n°52 in data 20/02/2013. Con lo stanziamento di tale fondo l'Amministrazione provvederà allo sviluppo ed approfondimento del studio di compatibilità sismica allegato al PAT (come prescritto dal Parere del Genio Civile del 12/09/13 n°380457/63.05), al fine di definire gli interventi ammissibili e le modalità esecutive per il territorio urbanizzato, urbanizzabile e relativo ad ambiti riguardanti i sistemi, le reti infrastrutturali e i corridoi per il trasporto energetico di rilevanza strategica.

Che se i risultati forniti dallo studio di microzonizzazione sismica, qualora dovessero costituire elementi ostativi e tali da non consentire lo sviluppo urbanistico in alcune aree ove attualmente è consentito, saranno recepiti attraverso una specifica variante al presente strumento urbanistico.

ASSEVERA

che i contenuti del primo Piano degli Interventi del Comune di Codognè (TV) non alterano la protezione sismica prevista dal P.R.G. vigente e quindi non si rende necessario il relativo studio di compatibilità sismica previsto dalla normativa vigente.

San Fior, li 10.12.2013

IL TECNICO

architetto Dino De Zan
Ordine degli Architetti Pianificatori Paesaggisti Conservatori
della provincia di Treviso n. 787